



BADAN METEOROLOGI, KLIMATOLOGI, DAN GEOFISIKA STASIUN METEOROLOGI MUTIARA SIS AL-JUFRI PALU

Alamat : Jl. A. R. Saleh, Bandar Udara Mutiara Sis Al-Jufri Palu

Telp. 0451- 482172 Fax. 0451- 482802 email. stamet.mutiarapalu@bmgk.go.id

Nomor : HM.02.00/016/KPLW/VII/2022
Sifat : Umum
Lampiran : 1 (satu) berkas
Perihal : **Himbauan Terkait Kondisi Cuaca
di Wilayah Sulawesi Tengah**

Palu, 18 Juli 2022

Kepada
Yth. Gubernur Prov. Sulawesi Tengah
Di -
Tempat

Sehubungan dengan kondisi cuaca beberapa hari yang kurang kondusif, sehingga mengakibatkan terjadinya bencana hidrometeorologi di beberapa wilayah Sulawesi Tengah, berdasarkan pemantauan BMKG masih ada potensi terjadinya curah hujan diatas normal untuk wilayah Sulawesi Tengah sampai dengan bulan Oktober 2022 (Data Terlampir).

Berdasarkan hal tersebut diatas, kami menghimbau kepada masyarakat untuk lebih meningkatkan kewaspadaan dan bagi stakeholder terkait hal ini dapat dipakai sebagai pedoman untuk mengambil suatu tindakan dan kebijakan dalam penanganan bencana.

Demikian pemberitahuan dari kami, untuk dapat dipergunakan sebagaimana mestinya. Atas perhatian dan kerjasamanya kami ucapkan terima kasih.

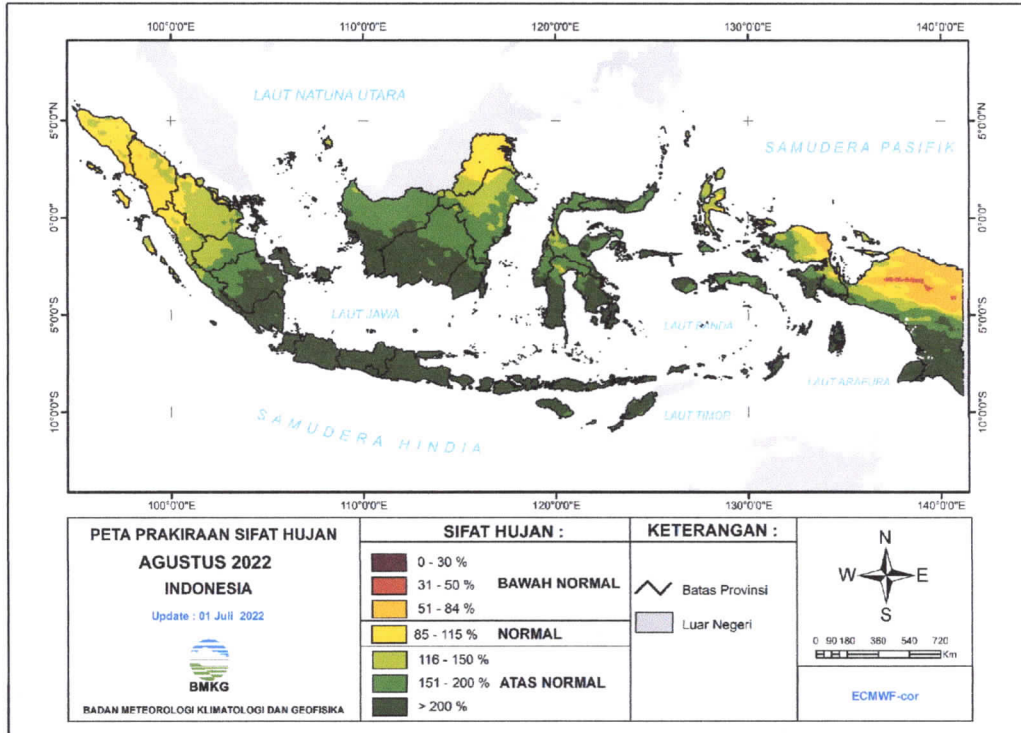


Tembusan :

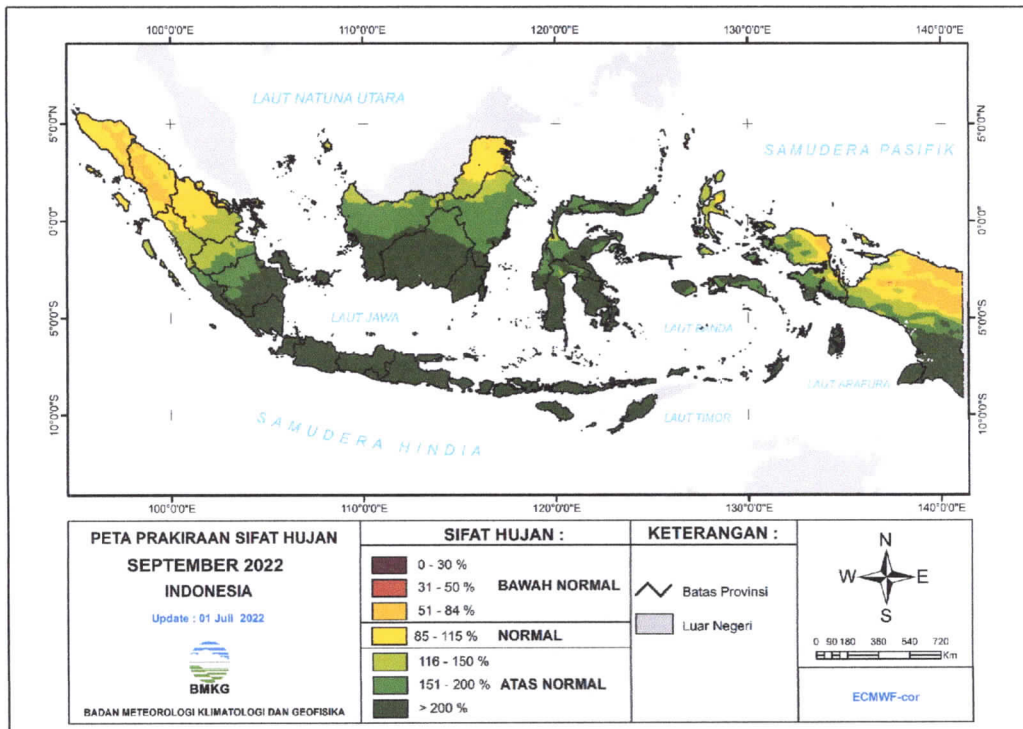
1. Kepala Pelaksana BPBD Prov. Sulawesi Tengah, di Palu
2. Koordinator MKG Prov. Sulawesi Tengah, di Palu

LAMPIRAN

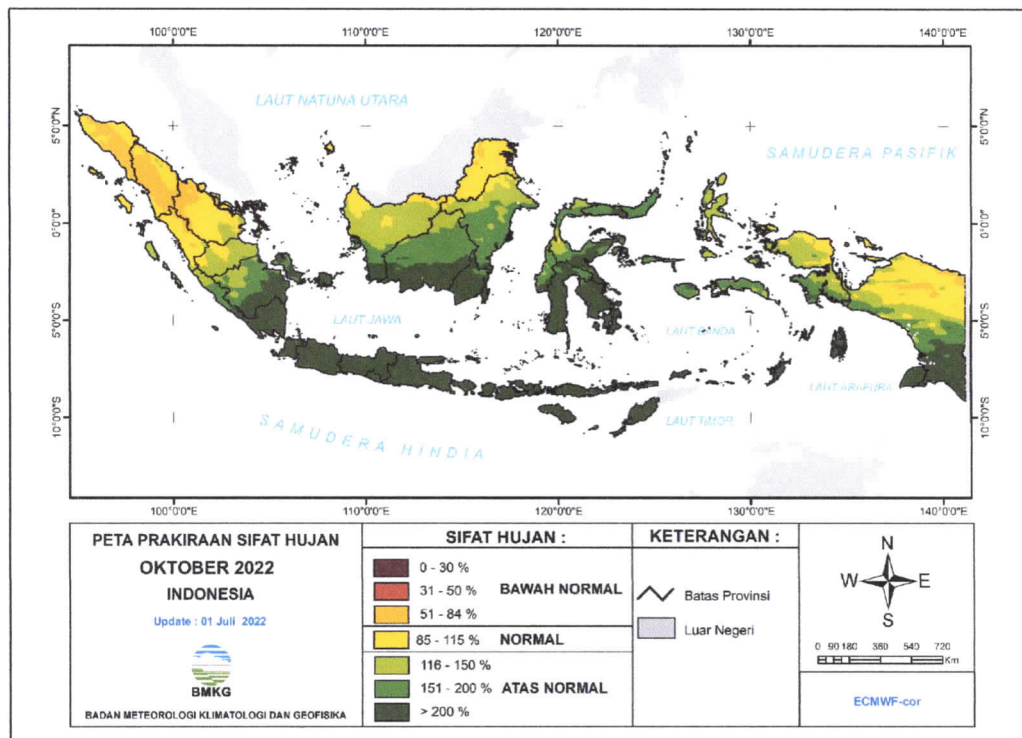
Prakiraan Sifat Hujan Bulan Agustus 2022



Prakiraan Sifat Hujan Bulan September 2022

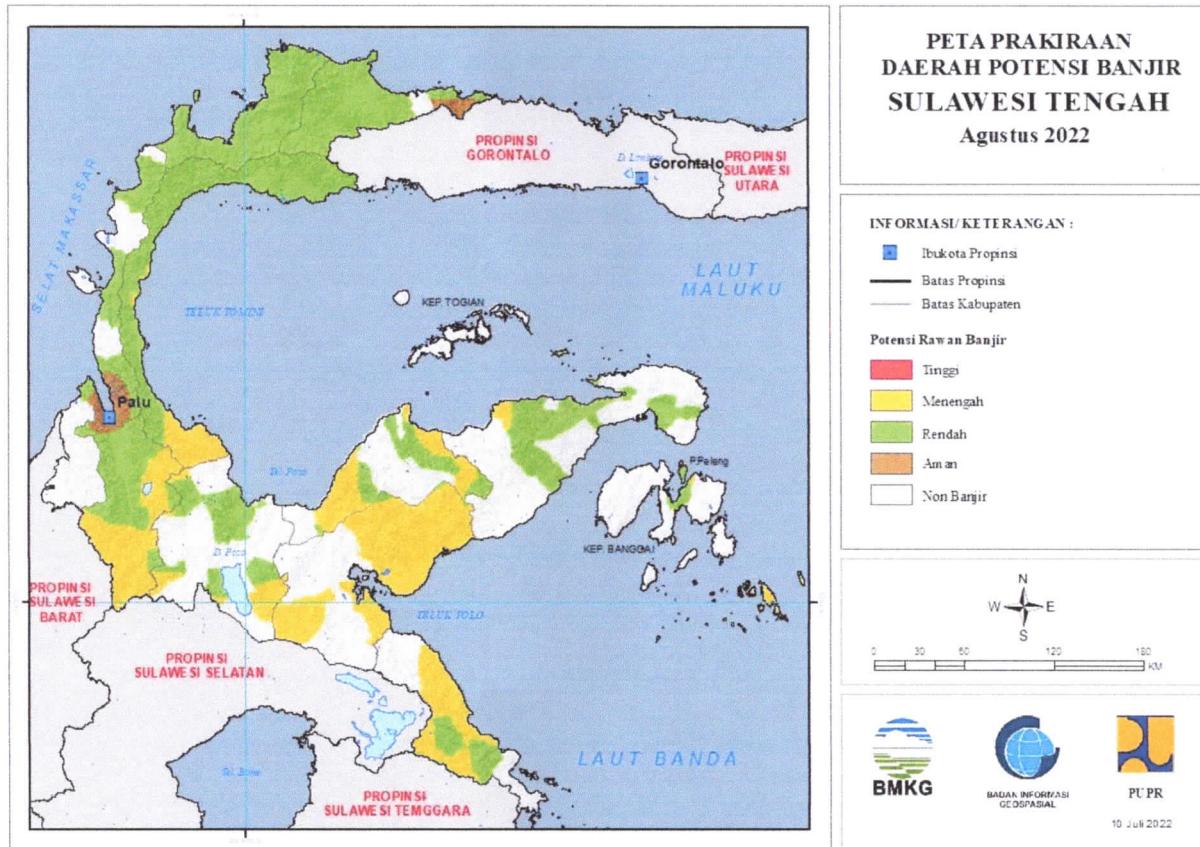


Prakiraan Sifat Hujan Bulan Oktober 2022



27. PRAKIRAAN DAERAH POTENSI BANJIR SULAWESI TENGAH AGUSTUS 2022

Gambar 28.



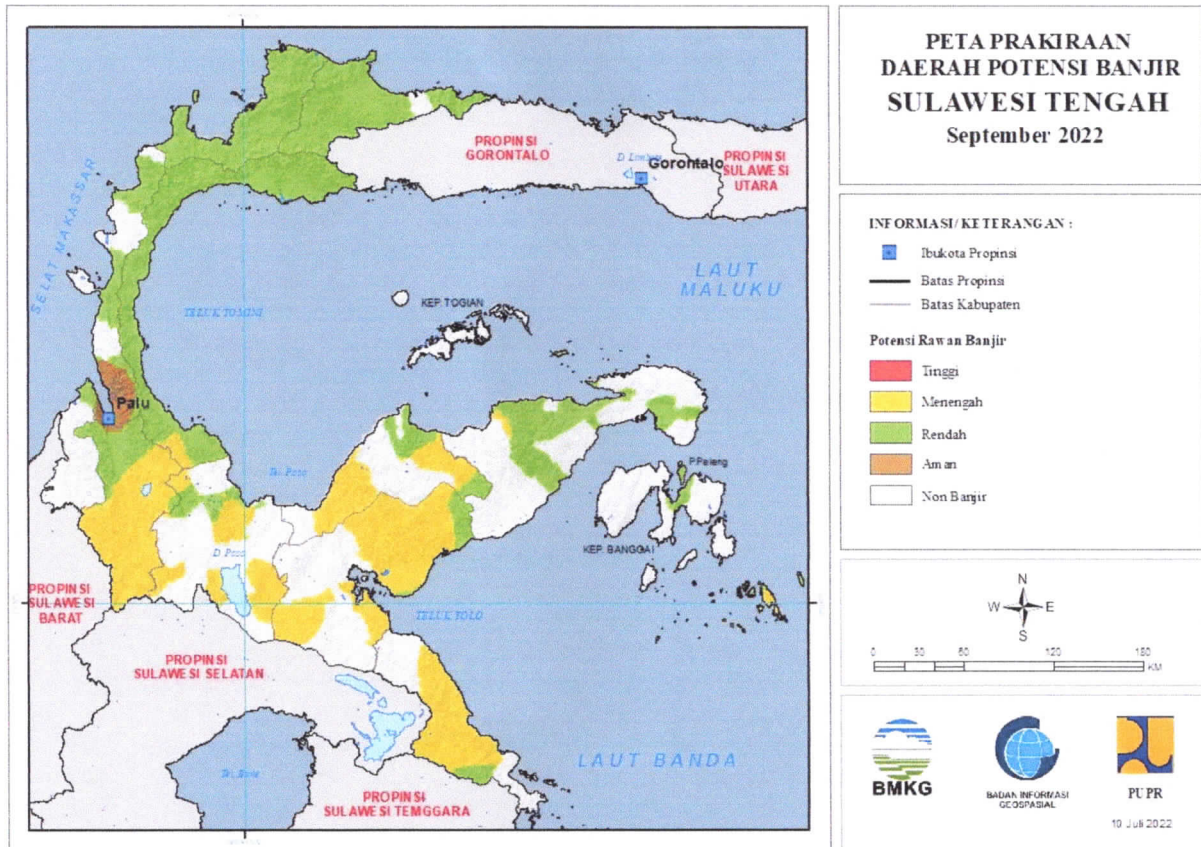
Tabel 27.

TINGKAT POTENSI BANJIR		
TINGGI	MENENGAH	RENDAH
-	BANGGAI : (Kec. Bunta, Simpangraya)	BANGGAI : (Kec. Balantak, Batui, Bunta, Lamala, Luwuk, Masama, Pagimana, Simpangraya)
	BANGGAI KEPULAUAN : (Kec. Tinangkung)	BANGGAI KEPULAUAN : (Kec. Tinangkung)
	BANGGAI LAUT : (Kec. Bokan Kepulauan)	BANGGAI LAUT : (Kec. Bokan Kepulauan)
	MOROWALI : (Kec. Bahodopi, Bungku Barat, Bungku Tengah, Bungku Timur)	BUOL : (Kec. Biau, Bokan, Bukal, Bunobogu, Karamat, Lakea, Momunu, Paleh, Paleh Barat, Tiloan)
	MOROWALI UTARA : (Kec. Bungku Utara, Mamosalato, Mori Atas, Petasia, Petasia Timur)	DONGGALA : (Kec. Balaesang, Banawa, Banawa Tengah, Labuan, Sindue, Sirenja, Sojol, Tanantovea)
	PARIGI MOUTONG : (Kec. Ampibabo, Balinggi, Kasimbar, Parigi, Parigi Barat, Parigi Selatan, Sausu, Tinombo Selatan, Toribulu, Torue)	KOTA PALU : (Kec. Mantikulore, Palu Selatan, Tawaeli)
	POSO : (Kec. Lore Barat, Lore Utara, Pamona Barat, Pamona Tenggara, Pamona Timur)	MOROWALI : (Kec. Bahodopi, Bungku Tengah, Bungku Timur)

	SIGI : (Kec. Gumbasa, Kulawi, Kulawi Selatan, Lindu, Nokilalaki, Palolo, Pipikoro)	MOROWALI UTARA : (Kec. Bungku Utara, Mamosalato)
	TOJO UNA-UNA : (Kec. Ampana Tete, Tojo)	PARIGI MOUTONG : (Kec. Ampibabo, Balinggi, Bolano, Bolano Lambunu, Kasimbar, Mepanga, Moutong, Ongka Malino, Palasa, Parigi, Parigi Barat, Parigi Selatan, Parigi Tengah, Parigi Utara, Sausu, Sidoan, Siniu, Taopa, Tinombo, Tinombo Selatan, Tomini, Toribulu, Torue)
		POSO : (Kec. Lore Barat, Lore Utara, Pamona Barat, Pamona Timur, Poso Kota Selatan, Poso Pesisir, Poso Pesisir Selatan)
		SIGI : (Kec. Dolo, Dolo Barat, Dolo Selatan, Gumbasa, Kinovaro, Kulawi, Kulawi Selatan, Lindu, Marawola, Marawola Barat, Nokilalaki, Palolo, Pipikoro, Sigi Biromaru, Tanambulava)
		TOJO UNA-UNA : (Kec. Ampana Kota, Ampana Tete, Tojo)
		TOLI TOLI : (Kec. Baolan, Basidondo, Dako Pemean, Dampal Selatan, Dampal Utara, Dondo, Galang, Lampasio, Ogodeide, Toli-Toli Utara)

27. PRAKIRAAN DAERAH POTENSI BANJIR SULAWESI TENGAH SEPTEMBER 2022

Gambar 28.



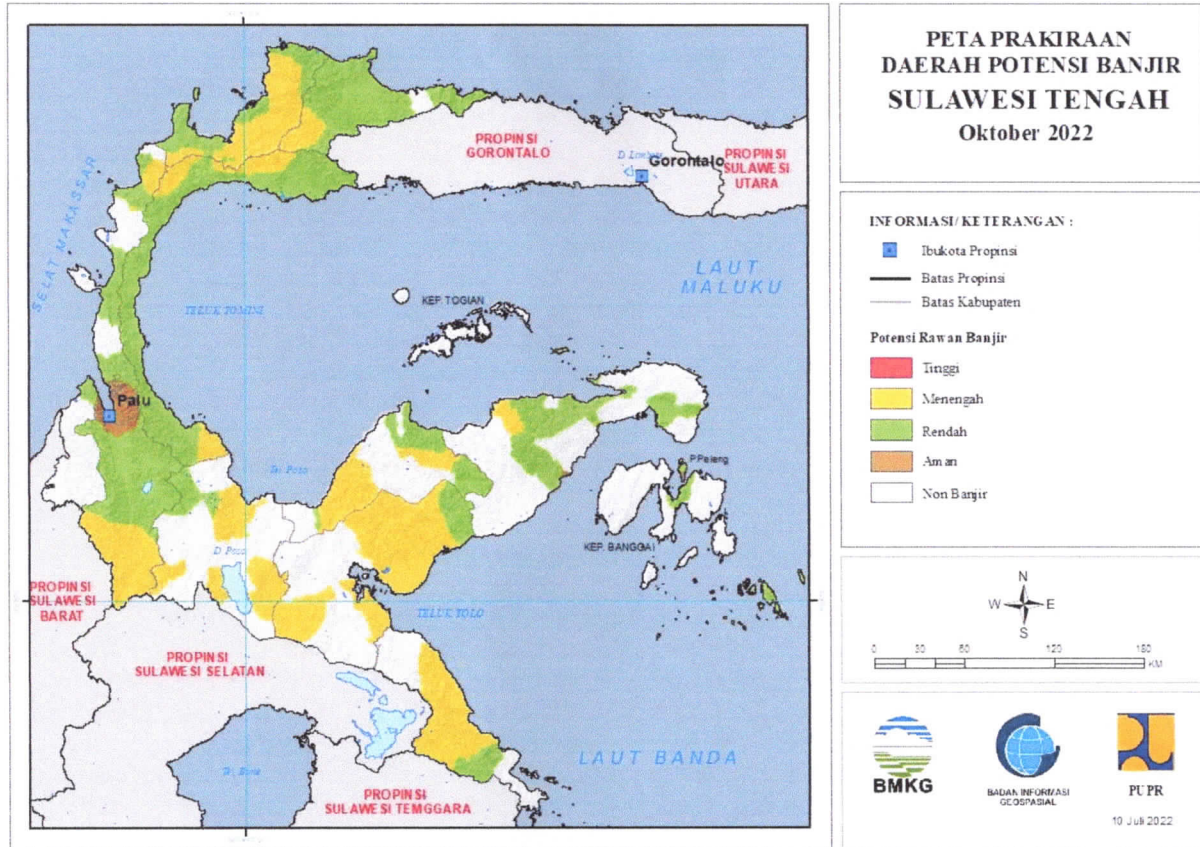
Tabel 27.

TINGKAT POTENSI BANJIR		
TINGGI	MENENGAH	RENDAH
-	BANGGAI : (Kec. Bunta, Simpangraya)	BANGGAI : (Kec. Balantak, Batui, Bunta, Lamala, Luwuk, Masama, Pagimana, Simpangraya)
	BANGGAI LAUT : (Kec. Bokan Kepulauan)	BANGGAI KEPULAUAN : (Kec. Tinangkung)
	MOROWALI : (Kec. Bahodopi, Bungku Barat, Bungku Tengah, Bungku Timur)	BANGGAI LAUT : (Kec. Bokan Kepulauan)
	MOROWALI UTARA : (Kec. Bungku Utara, Mamosalato, Mori Atas, Petasia, Petasia Timur)	BUOL : (Kec. Biau, Bokot, Bukal, Bunobogu, Karamat, Lakea, Momunu, Paleleh, Paleleh Barat, Tiloan)
	PARIGI MOUTONG : (Kec. Balinggi, Parigi Selatan, Torue)	DONGGALA : (Kec. Balaesang, Banawa, Banawa Tengah, Labuan, Sindue, Sirenja, Sojol, Tanantovea)
	POSO : (Kec. Lore Barat, Lore Utara, Pamona Barat, Pamona Tenggara, Pamona Timur, Poso Kota Selatan, Poso Pesisir, Poso Pesisir Selatan)	KOTA PALU : (Kec. Mantikulore, Ulujadi)

	SIGI : (Kec. Dolo Selatan, Gumbasa, Kulawi, Kulawi Selatan, Lindu, Nokilalaki, Palolo, Pipikoro)	MOROWALI : (Kec. Bahodopi, Bungku Barat)
	TOJO UNA-UNA : (Kec. Ampana Tete, Tojo)	MOROWALI UTARA : (Kec. Bungku Utara, Mamosalato)
		PARIGI MOUTONG : (Kec. Ampibabo, Balinggi, Bolano, Bolano Lambunu, Kasimbar, Mepanga, Moutong, Ongka Malino, Palasa, Parigi, Parigi Barat, Parigi Selatan, Parigi Tengah, Parigi Utara, Sausu, Sidoan, Siniu, Taopa, Tinombo, Tinombo Selatan, Tomini, Toribulu, Torue)
		POSO : (Kec. Lore Utara, Poso Kota Selatan, Poso Pesisir, Poso Pesisir Selatan)
		SIGI : (Kec. Dolo, Dolo Barat, Dolo Selatan, Gumbasa, Kinövarö, Kulawi, Lindu, Marawola, Marawola Barat, Palolo, Sigi Biromaru, Tanambulava)
		TOJO UNA-UNA : (Kec. Ampana Kota, Ampana Tete, Tojo)
		TOLI TOLI : (Kec. Baolan, Basidondo, Dako Pemean, Dampal Selatan, Dampal Utara, Dondo, Galang, Lampasio, Ogodeide, Toli-Toli Utara)

27. PRAKIRAAN DAERAH POTENSI BANJIR SULAWESI TENGAH OKTOBER 2022

Gambar 28.



Tabel 27.

TINGKAT POTENSI BANJIR		
TINGGI	MENENGAH	RENDAH
-	BANGGAI : (Kec. Bunta, Pagimana, Simpangraya)	BANGGAI : (Kec. Balantak, Batui, Bunta, Lamala, Luwuk, Masama, Pagimana, Simpangraya)
	BUOL : (Kec. Tiloan)	BANGGAI KEPULAUAN : (Kec. Tinangkung)
	DONGGALA : (Kec. Sojol)	BANGGAI LAUT : (Kec. Bokan Kepulauan)
	MOROWALI : (Kec. Bahodopi, Bungku Barat, Bungku Tengah, Bungku Timur)	BUOL : (Kec. Biau, Bokan, Bukal, Bunobogu, Karamat, Lakea, Momunu, Paleleh, Paleleh Barat, Tiloan)
	MOROWALI UTARA : (Kec. Bungku Utara, Mamosalato, Mori Atas, Petasia, Petasia Timur)	DONGGALA : (Kec. Balaesang, Banawa, Banawa Tengah, Labuan, Sindue, Sirenja, Sojol, Tanantovea)
	PARIGI MOUTONG : (Kec. Balinggi, Bolano Lambunu, Mepanga, Ongka Malino, Palasa, Sausu, Taopa, Tinombo, Tomini)	KOTA PALU : (Kec. Mantikulore, Tawaeli, Ulujadi)
	POSO : (Kec. Lore Barat, Pamona Barat, Pamona)	MOROWALI : (Kec. Bahodopi, Bungku Barat, Bungku Tengah)

	Tenggara, Pamona Timur, Poso Kota Selatan, Poso Pesisir, Poso Pesisir Selatan)	
	SIGI : (Kec. Kulawi, Kulawi Selatan, Pipikoro)	MOROWALI UTARA : (Kec. Bungku Utara, Mamosalato)
	TOJO UNA-UNA : (Kec. Ampana Kota, Ampana Tete, Tojo)	PARIGI MOUTONG : (Kec. Ampibabo, Balinggi, Bolano, Bolano Lambunu, Kasimbar, Mepanga, Moutong, Ongka Malino, Palasa, Parigi, Parigi Barat, Parigi Selatan, Parigi Tengah, Parigi Utara, Sidoan, Siniu, Taopa, Tinombo, Tinombo Selatan, Tomini, Toribulu, Torue)
	TOLI TOLI : (Kec. Baolan, Basidondo, Dako Pemeang, Dampal Selatan, Dondo, Galang, Lampasio, Ogodeide, Toli-Toli Utara)	POSO : (Kec. Lore Utara, Poso Pesisir, Poso Pesisir Selatan)
		SIGI : (Kec. Dolo, Dolo Barat, Dolo Selatan, Gumbasa, Kinövarö, Kulawi, Kulawi Selatan, Lindu, Marawola, Marawola Barat, Nokilalaki, Palolo, Pipikoro, Sigi Biromaru, Tanambulava)
		TOJO UNA-UNA : (Kec. Ampana Kota, Ampana Tete, Tojo)
		TOLI TOLI : (Kec. Baolan, Basidondo, Dako Pemeang, Dampal Selatan, Dampal Utara, Dondo, Galang, Lampasio, Ogodeide, Toli-Toli Utara)